



Manual Administrador  
Geolocalización

# Índice

---

1	Introducción .....	2
2	Contratación .....	3
2.1	Contratación de los Servicios de Geolocalización .....	5
2.2	Contratación de Terminales Adicionales .....	8
2.3	Contratación de Bonos de Localizaciones .....	10
3	Cambio de Servicio de Geolocalización .....	13
4	Baja de los Servicios de Geolocalización .....	15
4.1	Baja de Terminales Adicionales .....	15
4.2	Baja de los Servicios de Geolocalización .....	17
5	Administración de usuarios de Geolocalización .....	20



# 1 Introducción

Con el servicio de Geolocalización, los clientes de Soluciones ADSL podrán localizar teléfonos móviles sin necesidad de disponer de un dispositivo adicional, a través de una aplicación de localización y seguimiento de flotas que proporciona información precisa en tiempo real de la posición física de cualquier recurso móvil.

Con este sistema de localización, las empresas podrán mejorar sus procesos de negocio y control, así como optimizar sus recursos móviles.

El servicio de Geolocalización le ofrece:

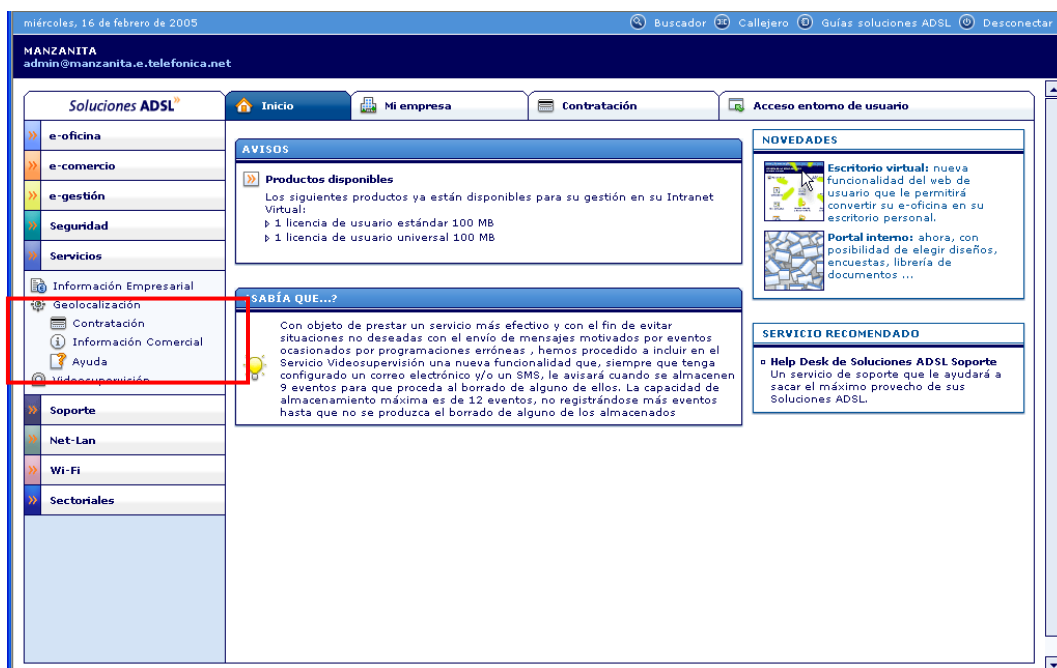
- Conocer en tiempo real el estado exacto de todos los recursos móviles sin necesidad de estar en contacto físico con ellos.
- Seguir en remoto los recursos móviles y obtener datos estadísticos de sus operaciones, con la ventaja de poder modificarlas en tiempo real.

## 2 Contratación

Para contratar el servicio de geolocalización, el Administrador del Servicio de Soluciones ADSL debe acceder a la Intranet como Administrador de la misma.

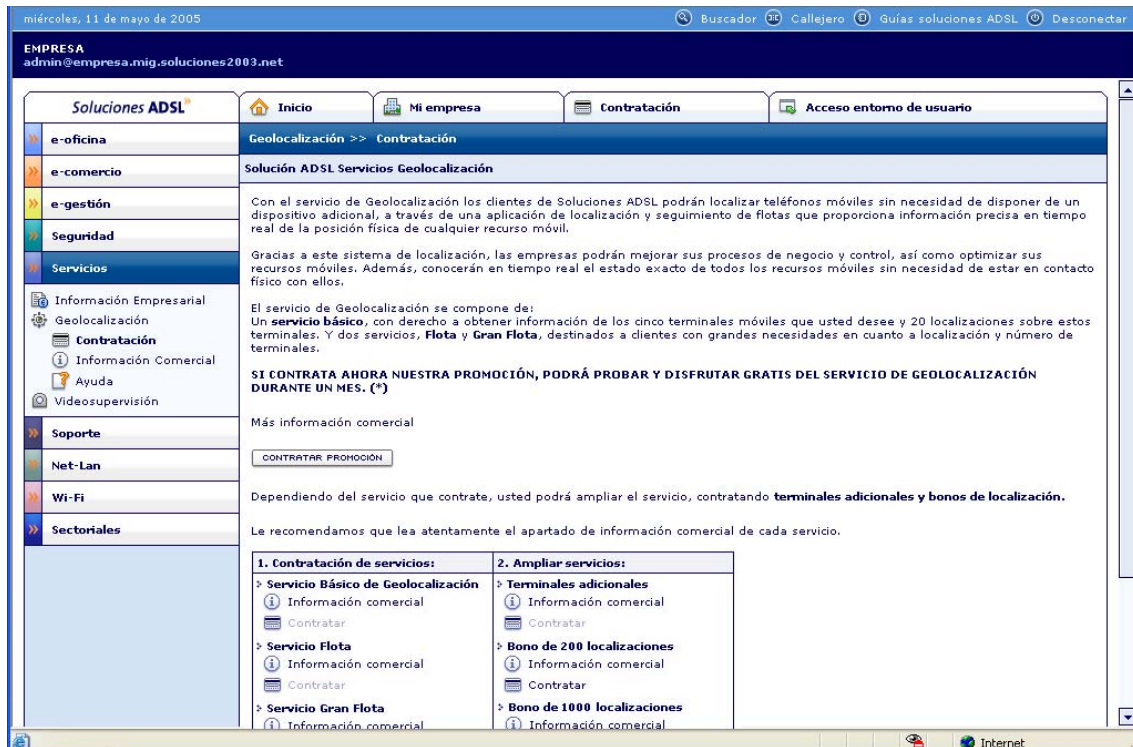
**(NOTA: Los clientes de Soluciones ADSL e-oficina Personal no podrán contratar este servicio)**

En el menú de navegación izquierdo aparece una carpeta llamada Servicios de Información y dentro de la misma encontrará el apartado de Geolocalización con los siguientes ítems:



- **Contratación:** en la que podrá contratar el Servicio de Geolocalización que desee
- **Información Comercial:** Donde encontrará información sobre los productos y cómo contratarlos
- **Ayuda:** desde aquí accederá a los manuales de usuario y administrador

Para proceder a la contratación de los servicios de Geolocalización, el Administrador deberá pulsar sobre el ítem “**Contratación**”, de esta forma accederá a una pantalla donde se le informa sobre las ventajas y las propiedades de los nuevos servicios.



miércoles, 11 de mayo de 2005

EMPRESA  
admin@empresa.mig.soluciones2003.net

Soluciones ADSL

Inicio Mi empresa **Contratación** Acceso entorno de usuario

e-oficina Geolocalización >> **Contratación**

e-comercio Solución ADSL Servicios Geolocalización

e-gestión

Seguridad

Servicios

Información Empresarial

Geolocalización

**Contratación**

Información Comercial

Ayuda

Videosupervisión

Soporte

Net-Lan

Wi-Fi

Sectoriales

Con el servicio de Geolocalización los clientes de Soluciones ADSL podrán localizar teléfonos móviles sin necesidad de disponer de un dispositivo adicional, a través de una aplicación de localización y seguimiento de flotas que proporciona información precisa en tiempo real de la posición física de cualquier recurso móvil.

Gracias a este sistema de localización, las empresas podrán mejorar sus procesos de negocio y control, así como optimizar sus recursos móviles. Además, conocerán en tiempo real el estado exacto de todos los recursos móviles sin necesidad de estar en contacto físico con ellos.

El servicio de Geolocalización se compone de:  
Un **servicio básico**, con derecho a obtener información de los cinco terminales móviles que usted desee y 20 localizaciones sobre estos terminales. Y dos servicios, **Flota** y **Gran Flota**, destinados a clientes con grandes necesidades en cuanto a localización y número de terminales.

**SI CONTRATA AHORA NUESTRA PROMOCIÓN, PODRÁ PROBAR Y DISFRUTAR GRATIS DEL SERVICIO DE GEOLOCALIZACIÓN DURANTE UN MES. (\*)**

Más información comercial

Dependiendo del servicio que contrate, usted podrá ampliar el servicio, contratando **terminales adicionales y bonos de localización**.

Le recomendamos que lea atentamente el apartado de información comercial de cada servicio.

1. Contratación de servicios:	2. Ampliar servicios:
<ul style="list-style-type: none"> <li>&gt; <b>Servicio Básico de Geolocalización</b></li> <li>ⓘ Información comercial</li> <li><input type="button" value="Contratar"/></li> <li>&gt; <b>Servicio Flota</b></li> <li>ⓘ Información comercial</li> <li><input type="button" value="Contratar"/></li> <li>&gt; <b>Servicio Gran Flota</b></li> <li>ⓘ Información comercial</li> </ul>	<ul style="list-style-type: none"> <li>&gt; <b>Terminales adicionales</b></li> <li>ⓘ Información comercial</li> <li><input type="button" value="Contratar"/></li> <li>&gt; <b>Bono de 200 localizaciones</b></li> <li>ⓘ Información comercial</li> <li><input type="button" value="Contratar"/></li> <li>&gt; <b>Bono de 1000 localizaciones</b></li> <li>ⓘ Información comercial</li> </ul>

Internet

Podrá elegir entre los servicios Básico, Flota, Gran Flota, o bien la opción promocional:

El **servicio de Geolocalización Básico**, incluye el alta, primera mensualidad y el derecho a obtener información de los cinco terminales móviles que usted desee y 20 localizaciones sobre estos terminales, renovables mes a mes.

El **Servicio de Geolocalización Flota** incluye el alta, la primera mensualidad y el derecho a obtener información de los 50 terminales móviles que desee y 20 localizaciones sobre estos terminales renovables mes a mes, que introducirá en la aplicación.

El **Servicio de Geolocalización Gran Flota** incluye el alta, la primera mensualidad y el derecho a obtener información de todos los terminales móviles que desee y 20 localizaciones sobre estos terminales renovables mes a mes.

En cualquier momento usted podrá ampliar estos servicios, contratando terminales adicionales y bonos de localización de 200 ó 1000 localizaciones. Para ello, primero deberá adquirir uno de los tres servicios.

**El Servicio de Geolocalización en Promoción** incluye alta y primera mensualidad gratuitas. Usted tiene derecho a obtener información de los cinco terminales móviles que haya dado de alta y 20 localizaciones sobre estos terminales. Concluido el periodo de prueba de un mes se pasará a considerar como servicio de geolocalización básico, siempre y cuando no solicite la del mismo, y tendrá la posibilidad de contratar terminales adicionales y bonos de localización.

Dentro de esta página, además de poder contratar los servicios, terminales adicionales y bonos de localizaciones podrá acceder a la información comercial de los mismos.

## 2.1 Contratación de los Servicios de Geolocalización

Para contratar un Servicio de Geolocalización debe pulsar sobre el hipertexto “Contratar” que aparece bajo el nombre de cada uno de los servicios.



Inicio | Mi empresa | Contratación | Acceso entorno de usuario

Geolocalización >> Contratación

**Solución ADSL Servicios Geolocalización**

Con el servicio de Geolocalización los clientes de Soluciones ADSL podrán localizar teléfonos móviles sin necesidad de disponer de un dispositivo adicional, a través de una aplicación de localización y seguimiento de flotas que proporciona información precisa en tiempo real de la posición física de cualquier recurso móvil.

Gracias a este sistema de localización, las empresas podrán mejorar sus procesos de negocio y control, así como optimizar sus recursos móviles. Además, conocerán en tiempo real el estado exacto de todos los recursos móviles sin necesidad de estar en contacto físico con ellos.

El servicio de Geolocalización se compone de:  
Un **servicio básico**, con derecho a obtener información de los cinco terminales móviles que usted desee y 20 localizaciones sobre estos terminales. Y dos servicios, **Flota** y **Gran Flota**, destinados a clientes con grandes necesidades en cuanto a localización y número de terminales.

**SI CONTRATA AHORA NUESTRA PROMOCIÓN, PODRÁ PROBAR Y DISFRUTAR GRATIS DEL SERVICIO DE GEOLOCALIZACIÓN DURANTE UN MES. (\*)**

Más información comercial

**CONTRATAR PROMOCIÓN**

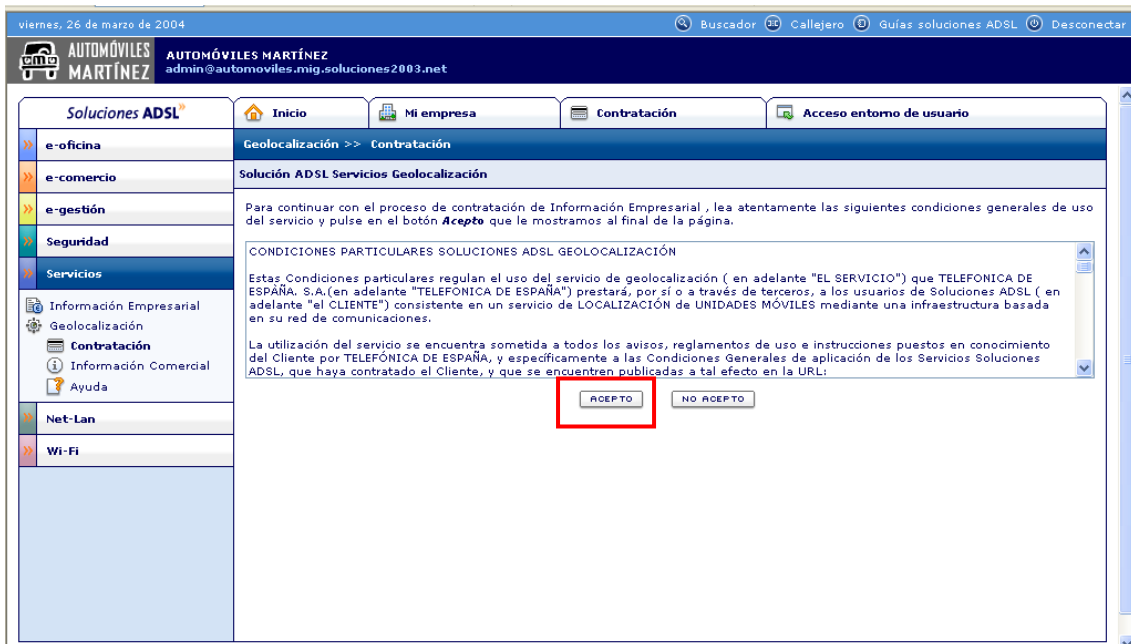
Dependiendo del servicio que contrate, usted podrá ampliar el servicio, contratando **terminales adicionales y bonos de localización**.

Le recomendamos que lea atentamente el apartado de información comercial de cada servicio.

1. Contratación de servicios:	4. Ampliar servicios:
<ul style="list-style-type: none"> <li>&gt; <b>Servicio Básico de Geolocalización</b> <ul style="list-style-type: none"> <li>Información comercial</li> <li>Contratar</li> </ul> </li> <li>&gt; <b>Servicio Flota</b> <ul style="list-style-type: none"> <li>Información comercial</li> <li>Contratar</li> </ul> </li> <li>&gt; <b>Servicio Gran Flota</b> <ul style="list-style-type: none"> <li>Información comercial</li> <li>Contratar</li> </ul> </li> </ul>	<ul style="list-style-type: none"> <li>&gt; <b>Terminales adicionales</b> <ul style="list-style-type: none"> <li>Información comercial</li> <li>Contratar</li> </ul> </li> <li>&gt; <b>Bono de 200 localizaciones</b> <ul style="list-style-type: none"> <li>Información comercial</li> <li>Contratar</li> </ul> </li> <li>&gt; <b>Bono de 1000 localizaciones</b> <ul style="list-style-type: none"> <li>Información comercial</li> <li>Contratar</li> </ul> </li> </ul>

A continuación, accederá a la siguiente pantalla donde le aparecen las **condiciones generales de uso** del servicio. Para continuar con el proceso de contratación de Solución ADSL Servicios Geolocalización, el administrador deberá leer atentamente las condiciones y aceptarlas.

Para su aceptación, se deberá pulsar sobre el botón **“acepto”**, que aparece al final de la pantalla.



A continuación, le aparecerá una pantalla en la que usted podrá elegir los usuarios de su organización a los que quiere dar acceso a la aplicación de Geolocalización como operadores del servicio.

Para ello, debe seleccionar los operadores y pulsar sobre el botón **“enviar”**.

viernes, 26 de marzo de 2004

Buscador Callejero Guías soluciones ADSL Desconectar

**AUTOMÓVILES MARTÍNEZ**  
admin@automoviles.mig.soluciones2003.net

Soluciones ADSL

Inicio Mi empresa Contratación Acceso entorno de usuario

Geolocalización >> Contratación

Solución ADSL Servicios Geolocalización

En esta página puede usted elegir los usuarios de su organización a los que quiere dar acceso a la aplicación de Geolocalización como operadores del servicio.

Seleccione los operadores y pulse en el botón de **Enviar**.

Nombre	Operadores
Gómez, Lorenzo	<input checked="" type="checkbox"/>
Rodriguez, Javier	<input checked="" type="checkbox"/>
Antequera, María	<input checked="" type="checkbox"/>

**ENVIAR**

Después de asignar a los usuarios, le parecerá la pantalla de confirmación de alta en el servicio básico de geolocalización.

viernes, 26 de marzo de 2004

Buscador Callejero Guías soluciones ADSL Desconectar

**AUTOMÓVILES MARTÍNEZ**  
admin@automoviles.mig.soluciones2003.net

Soluciones ADSL

Inicio Mi empresa Contratación Acceso entorno de usuario

Geolocalización >> Contratación

Solución ADSL Servicios Geolocalización

Contratación del servicio básico de Geolocalización

El proceso de contratación del servicio básico de Geolocalización se ha completado correctamente.

Los usuarios de su empresa con acceso al producto, dispondrán en unos minutos de un enlace a la herramienta de Geolocalización desde el menú de su Intranet Virtual, opción Servicios.

Por su parte, el gestor delegado, si lo hubiera, también dispondrá de un enlace a la administración de usuarios.

Le recordamos que en cualquier momento puede contratar terminales adicionales y bonos de localizaciones.

[Manual de administrador de Geolocalización](#)

En el momento que tenga contratado el producto, el menú cambia apareciendo las siguientes **opciones**:



- **Baja:** Desde este ítem podrá solicitar la baja de cada uno de los productos que tenga contratados
- **Administración de usuarios:** Desde aquí podrá cambiar los operarios del servicio.

Una vez que tenga contratado el servicio de geolocalización básico, podrá contratar, si lo desea, terminales adicionales o bonos de localizaciones.

## 2.2 Contratación de Terminales Adicionales

Para contratar Terminales Adicionales el Administrador de los servicios Básico o Flota debe pulsar sobre el hipertexto “contratar” que aparece en la página.

Soluciones ADSL	Inicio	Mi empresa	Contratación	Acceso entorno de usuario								
e-oficina	Geolocalización >> Contratación											
e-comercio	Solución ADSL Servicios Geolocalización											
e-gestión	Con el servicio de Geolocalización los clientes de Soluciones ADSL podrán localizar teléfonos móviles sin necesidad de disponer de un dispositivo adicional, a través de una aplicación de localización y seguimiento de flotas que proporciona información precisa en tiempo real de la posición física de cualquier recurso móvil.											
Seguridad	Gracias a este sistema de localización, las empresas podrán mejorar sus procesos de negocio y control, así como optimizar sus recursos móviles. Además, conocerán en tiempo real el estado exacto de todos los recursos móviles sin necesidad de estar en contacto físico con ellos.											
Servicios	<p>¿Qué ofrece el servicio de Geolocalización?</p> <ul style="list-style-type: none"> <li>- Conocer en tiempo real el estado exacto de todos los recursos móviles sin necesidad de estar en contacto físico con ellos.</li> <li>- Seguir en remoto los recursos móviles y obtener datos estadísticos de sus operaciones, con la ventaja de poder modificarlas en tiempo real.</li> </ul> <p>El servicio de Geolocalización se compone de: Un <b>servicio básico</b>, con derecho a obtener información de los cinco terminales móviles que usted desee y 20 localizaciones sobre estos terminales. Y dos servicios, <b>Flota</b> y <b>Gran Flota</b>, destinados a clientes con grandes necesidades en cuanto a localización y número de terminales.</p> <p>Dependiendo del servicio que contrate, usted podrá ampliar el servicio, contratando <b>terminales adicionales</b> y <b>bonos de localización</b>.</p> <p>Le recomendamos que lea atentamente el apartado de información comercial de cada servicio.</p>											
Información Empresarial	<table border="1"> <thead> <tr> <th>1. Contratación de servicios:</th> <th>2. Ampliar servicios:</th> </tr> </thead> <tbody> <tr> <td> <p>&gt; Servicio Básico de Geolocalización</p> <p>Información comercial</p> <p>Contratar</p> </td> <td> <p><b>Terminales adicionales</b></p> <p>Información comercial</p> <p>Contratar</p> </td> </tr> <tr> <td> <p>&gt; Servicio Flota</p> <p>Información comercial</p> <p>Contratar</p> </td> <td> <p>&gt; Bono de 200 localizaciones</p> <p>Información comercial</p> <p>Contratar</p> </td> </tr> <tr> <td> <p>&gt; Servicio Gran Flota</p> <p>Información comercial</p> <p>Contratar</p> </td> <td> <p>&gt; Bono de 1000 localizaciones</p> <p>Información comercial</p> <p>Contratar</p> </td> </tr> </tbody> </table>				1. Contratación de servicios:	2. Ampliar servicios:	<p>&gt; Servicio Básico de Geolocalización</p> <p>Información comercial</p> <p>Contratar</p>	<p><b>Terminales adicionales</b></p> <p>Información comercial</p> <p>Contratar</p>	<p>&gt; Servicio Flota</p> <p>Información comercial</p> <p>Contratar</p>	<p>&gt; Bono de 200 localizaciones</p> <p>Información comercial</p> <p>Contratar</p>	<p>&gt; Servicio Gran Flota</p> <p>Información comercial</p> <p>Contratar</p>	<p>&gt; Bono de 1000 localizaciones</p> <p>Información comercial</p> <p>Contratar</p>
1. Contratación de servicios:	2. Ampliar servicios:											
<p>&gt; Servicio Básico de Geolocalización</p> <p>Información comercial</p> <p>Contratar</p>	<p><b>Terminales adicionales</b></p> <p>Información comercial</p> <p>Contratar</p>											
<p>&gt; Servicio Flota</p> <p>Información comercial</p> <p>Contratar</p>	<p>&gt; Bono de 200 localizaciones</p> <p>Información comercial</p> <p>Contratar</p>											
<p>&gt; Servicio Gran Flota</p> <p>Información comercial</p> <p>Contratar</p>	<p>&gt; Bono de 1000 localizaciones</p> <p>Información comercial</p> <p>Contratar</p>											
Geolocalización												
Contratación												
Información Comercial												
Ayuda												
Videosupervisión												
SopORTE												
Net-Lan												
Wi-Fi												
Sectoriales												

A continuación, accederá a la siguiente pantalla donde le aparecen las **condiciones generales de uso** del servicio. Para continuar con el proceso de contratación de Terminales Adicionales, el administrador deberá leer atentamente las condiciones y aceptarlas.

Para su aceptación se deberá pulsar sobre el botón **“acepto”**, que aparece al final de la pantalla.

**Contratación de terminales adicionales para el servicio de Geolocalización**

Para continuar con el proceso de contratación de terminales adicionales del servicio de Geolocalización, lea atentamente las siguientes condiciones generales de uso del servicio y pulse en el botón **Acepto** que le mostramos al final de la página.

CONDICIONES PARTICULARES SOLUCIONES ADSL GEOLOCALIZACIÓN

Estas Condiciones particulares regulan el uso del servicio de geolocalización ( en adelante "EL SERVICIO") que TELEFONICA DE ESPAÑA, S.A.(en adelante "TELEFONICA DE ESPAÑA") prestará, por sí o a través de terceros, a los usuarios de Soluciones ADSL ( en adelante "el CLIENTE") consistente en un servicio de LOCALIZACIÓN de UNIDADES MÓVILES mediante una infraestructura basada en su red de comunicaciones.

ACEPTO

NO ACEPTO

A continuación, le aparecerá una pantalla donde el Administrador debe introducir el número de terminales adicionales que desea contratar y pulsar el botón de **“Enviar”**.

Recuerde que una vez contratadas las terminales adicionales, usted o el gestor delegado podrán dar de alta los nuevos terminales desde la propia herramienta de Geolocalización, dentro del apartado de "Unidades".

Contratación de terminales adicionales para el servicio de Geolocalización	
Por favor, introduzca el número de terminales adicionales que desea contratar y pulse en el botón de <b>Enviar</b> .	
Recuerde que una vez contratadas las terminales adicionales, usted o el gestor delegado podrán dar de alta los nuevos terminales desde la propia herramienta de Geolocalización, dentro del apartado de "Unidades".	
Número de terminales adicionales: <input type="text"/>	<input type="button" value="ENVIAR"/>

Una vez introducido el número de terminales que desee contratar, le aparecerá un mensaje de confirmación del mismo.

Contratación de terminales adicionales para el servicio de Geolocalización	
¿Desea contratar 5 terminales adicionales para el servicio de Geolocalización?	
<input type="button" value="CONFIRMAR"/>	<input type="button" value="CANCELAR"/>

## 2.3 Contratación de Bonos de Localizaciones

Para contratar los Bonos adicionales, el administrador de la herramienta debe acceder a una de las dos opciones dentro del apartado "Ampliar servicios": **“Bono de 200 localizaciones”** o **“Bono de 1000 localizaciones”**.

El administrador puede contratar cuantos bonos desee, en cualquiera de las dos modalidades. Incluyen 200 y 1000 localizaciones respectivamente y tienen una fecha de caducidad de un año desde la fecha de contratación de los mismos. Cuando se contrate más de un bono, se comenzarán a descontar las localizaciones consumidas a partir del primer bono contratado.

Soluciones ADSL	Inicio	Mi empresa	Contratación	Acceso entorno de usuario				
e-oficina	Geolocalización >> Contratación							
e-comercio	Solución ADSL Servicios Geolocalización							
e-gestión	Con el servicio de Geolocalización los clientes de Soluciones ADSL podrán localizar teléfonos móviles sin necesidad de disponer de un dispositivo adicional, a través de una aplicación de localización y seguimiento de flotas que proporciona información precisa en tiempo real de la posición física de cualquier recurso móvil.							
Seguridad	Gracias a este sistema de localización, las empresas podrán mejorar sus procesos de negocio y control, así como optimizar sus recursos móviles. Además, conocerán en tiempo real el estado exacto de todos los recursos móviles sin necesidad de estar en contacto físico con ellos.							
Servicios	<p>¿Qué ofrece el servicio de Geolocalización?</p> <ul style="list-style-type: none"> <li>- Conocer en tiempo real el estado exacto de todos los recursos móviles sin necesidad de estar en contacto físico con ellos.</li> <li>- Seguir en remoto los recursos móviles y obtener datos estadísticos de sus operaciones, con la ventaja de poder modificarlas en tiempo real.</li> </ul> <p>El servicio de Geolocalización se compone de:</p> <p>Un <b>servicio básico</b>, con derecho a obtener información de los cinco terminales móviles que usted desee y 20 localizaciones sobre estos terminales. Y dos servicios, <b>Flota</b> y <b>Gran Flota</b>, destinados a clientes con grandes necesidades en cuanto a localización y número de terminales.</p> <p>Dependiendo del servicio que contrate, usted podrá ampliar el servicio, contratando <b>terminales adicionales</b> y <b>bonos de localización</b>.</p> <p>Le recomendamos que lea atentamente el apartado de información comercial de cada servicio.</p> <table border="1"> <thead> <tr> <th>1. Contratación de servicios:</th> <th>2. Ampliar servicios:</th> </tr> </thead> <tbody> <tr> <td> <ul style="list-style-type: none"> <li>&gt; <b>Servicio Básico de Geolocalización</b> <ul style="list-style-type: none"> <li>Información comercial</li> <li>Contratar</li> </ul> </li> <li>&gt; <b>Servicio Flota</b> <ul style="list-style-type: none"> <li>Información comercial</li> <li>Contratar</li> </ul> </li> <li>&gt; <b>Servicio Gran Flota</b> <ul style="list-style-type: none"> <li>Información comercial</li> <li>Contratar</li> </ul> </li> </ul> </td> <td> <ul style="list-style-type: none"> <li>&gt; <b>Terminales adicionales</b> <ul style="list-style-type: none"> <li>Información comercial</li> <li>Contratar</li> </ul> </li> <li>&gt; <b>Bono de 200 localizaciones</b> <ul style="list-style-type: none"> <li>Información comercial</li> <li>Contratar</li> </ul> </li> <li>&gt; <b>Bono de 1000 localizaciones</b> <ul style="list-style-type: none"> <li>Información comercial</li> <li>Contratar</li> </ul> </li> </ul> </td> </tr> </tbody> </table>				1. Contratación de servicios:	2. Ampliar servicios:	<ul style="list-style-type: none"> <li>&gt; <b>Servicio Básico de Geolocalización</b> <ul style="list-style-type: none"> <li>Información comercial</li> <li>Contratar</li> </ul> </li> <li>&gt; <b>Servicio Flota</b> <ul style="list-style-type: none"> <li>Información comercial</li> <li>Contratar</li> </ul> </li> <li>&gt; <b>Servicio Gran Flota</b> <ul style="list-style-type: none"> <li>Información comercial</li> <li>Contratar</li> </ul> </li> </ul>	<ul style="list-style-type: none"> <li>&gt; <b>Terminales adicionales</b> <ul style="list-style-type: none"> <li>Información comercial</li> <li>Contratar</li> </ul> </li> <li>&gt; <b>Bono de 200 localizaciones</b> <ul style="list-style-type: none"> <li>Información comercial</li> <li>Contratar</li> </ul> </li> <li>&gt; <b>Bono de 1000 localizaciones</b> <ul style="list-style-type: none"> <li>Información comercial</li> <li>Contratar</li> </ul> </li> </ul>
1. Contratación de servicios:	2. Ampliar servicios:							
<ul style="list-style-type: none"> <li>&gt; <b>Servicio Básico de Geolocalización</b> <ul style="list-style-type: none"> <li>Información comercial</li> <li>Contratar</li> </ul> </li> <li>&gt; <b>Servicio Flota</b> <ul style="list-style-type: none"> <li>Información comercial</li> <li>Contratar</li> </ul> </li> <li>&gt; <b>Servicio Gran Flota</b> <ul style="list-style-type: none"> <li>Información comercial</li> <li>Contratar</li> </ul> </li> </ul>	<ul style="list-style-type: none"> <li>&gt; <b>Terminales adicionales</b> <ul style="list-style-type: none"> <li>Información comercial</li> <li>Contratar</li> </ul> </li> <li>&gt; <b>Bono de 200 localizaciones</b> <ul style="list-style-type: none"> <li>Información comercial</li> <li>Contratar</li> </ul> </li> <li>&gt; <b>Bono de 1000 localizaciones</b> <ul style="list-style-type: none"> <li>Información comercial</li> <li>Contratar</li> </ul> </li> </ul>							
Información Empresarial								
Geolocalización								
Contratación								
Información Comercial								
Ayuda								
Videosupervisión								
Soporte								
Net-Lan								
Wi-Fi								
Sectoriales								

Al igual que en las contrataciones anteriores, el administrador debe aceptar las condiciones legales para poder continuar con el proceso de contratación de los bonos.

### Contratación de bonos de localizaciones para el servicio de Geolocalización

Para continuar con el proceso de contratación de bonos de localizaciones del servicio de Geolocalización, lea atentamente las siguientes condiciones generales de uso del servicio y pulse en el botón **Acepto** que le mostramos al final de la página.

CONDICIONES PARTICULARES SOLUCIONES ADSL GEOLOCALIZACIÓN

Estas Condiciones particulares regulan el uso del servicio de geolocalización ( en adelante "EL SERVICIO") que TELEFONICA DE ESPAÑA, S.A.(en adelante "TELEFONICA DE ESPAÑA") prestará, por sí o a través de terceros, a los usuarios de Soluciones ADSL ( en adelante "el CLIENTE") consistente en un servicio de LOCALIZACIÓN de UNIDADES MÓVILES mediante una infraestructura basada en su red de comunicaciones.

ACEPTO
NO ACEPTO

Una vez aceptadas las condiciones legales, la herramienta mostrará una pantalla donde el administrador debe incluir el número de bonos que desea contratar (*debemos recordar que, con la contratación inicial, el cliente dispone de un bono de 20 localizaciones*).

Contratación de bonos de localizaciones para el servicio de Geolocalización	
Por favor, introduzca el número de bonos que desea contratar y pulse en el botón de <b>Enviar</b> . Cada bono consta de 200 localizaciones y caducan al año de haberlos adquiridos.	
Número de bonos:	<input type="text"/> <input type="button" value="ENVIAR"/>

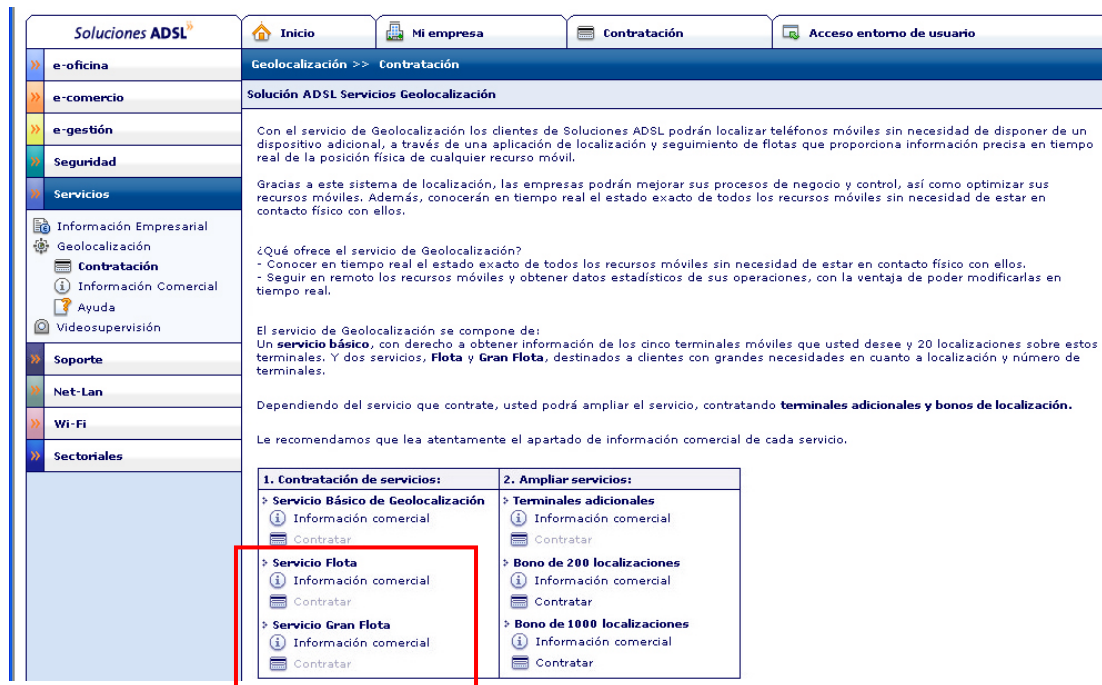
Una vez introducido el número de bonos que desea contratar, le aparece un mensaje de confirmación de la contratación de los bonos.

Contratación de bonos de localizaciones para el servicio de Geolocalización	
¿Desea contratar 2 bonos de 200 localizaciones cada bono para el servicio de Geolocalización?	
<input type="button" value="CONFIRMAR"/>	<input type="button" value="CANCELAR"/>

### 3 Cambio de Servicio de Geolocalización

El administrador podrá pasarse a un servicio de geolocalización de nivel superior al que tenga contratado desde la Intranet Virtual, es decir: de Básico a Flota, de Básico a Gran Flota, de Flota a Gran Flota, o bien de Try&Buy a cualquiera de ellos.

El proceso del cambio de paquete será similar al de la contratación (punto 2.1), es decir, el Administrador deberá pulsar sobre el ítem **“Contratación”** y accederá a una pantalla donde se le informa sobre las ventajas y las propiedades de todos los servicios. Debe pulsar sobre el hipertexto **“Contratar”** del servicio seleccionado que aparece en la pantalla.



The screenshot shows the 'Soluciones ADSL' interface with a navigation menu on the left and a main content area. The 'Contratación' tab is active, displaying information about Geolocalización services. A table at the bottom lists available services and options to expand them.

1. Contratación de servicios:	2. Ampliar servicios:
<ul style="list-style-type: none"> <li>&gt; Servicio Básico de Geolocalización <ul style="list-style-type: none"> <li>Información comercial</li> <li>Contratar</li> </ul> </li> <li>&gt; Servicio Flota <ul style="list-style-type: none"> <li>Información comercial</li> <li>Contratar</li> </ul> </li> <li>&gt; Servicio Gran Flota <ul style="list-style-type: none"> <li>Información comercial</li> <li>Contratar</li> </ul> </li> </ul>	<ul style="list-style-type: none"> <li>&gt; Terminales adicionales <ul style="list-style-type: none"> <li>Información comercial</li> <li>Contratar</li> </ul> </li> <li>&gt; Bono de 200 localizaciones <ul style="list-style-type: none"> <li>Información comercial</li> <li>Contratar</li> </ul> </li> <li>&gt; Bono de 1000 localizaciones <ul style="list-style-type: none"> <li>Información comercial</li> <li>Contratar</li> </ul> </li> </ul>

A continuación, accederá a la siguiente pantalla donde le aparecen las **condiciones generales de uso** del servicio. El administrador deberá leerlas atentamente aceptarlas pulsando sobre el botón **“acepto”**, que aparece al final de la pantalla.

Geolocalización >> Contratación

**Solución ADSL Servicios Geolocalización**

Para continuar con el proceso de contratación de Información Empresarial, lea atentamente las siguientes condiciones generales de uso del servicio y pulse en el botón **Acepto** que le mostramos al final de la página.

**CONDICIONES PARTICULARES SOLUCIONES ADSL GEOLOCALIZACIÓN**

Estas Condiciones particulares regulan el uso del servicio de geolocalización ( en adelante "EL SERVICIO") que TELEFONICA DE ESPAÑA, S.A.(en adelante "TELEFONICA DE ESPAÑA") prestará, por sí o a través de terceros, a los usuarios de Soluciones ADSL ( en adelante "el CLIENTE") consistente en un servicio de LOCALIZACIÓN de UNIDADES MÓVILES mediante una infraestructura basada en su red de comunicaciones.

La utilización del servicio se encuentra sometida a todos los avisos, reglamentos de uso e instrucciones puestos en conocimiento del Cliente por TELEFÓNICA DE ESPAÑA, y específicamente a las Condiciones Generales de aplicación de los Servicios Soluciones ADSL, que haya contratado el Cliente, y que se encuentran publicadas a tal efecto en la URL:

Automáticamente, se le dará de baja en el servicio de origen y de alta en el servicio superior seleccionado. Tras el cambio de servicio, conservará las terminales que tuviera dadas de alta, así como los bonos de localizaciones que tuviera contratados.

En el caso de que tuviera terminales adicionales contratadas, éstas pasarían a formar parte del nuevo paquete y dejarían de serle facturadas (siempre y cuando no excedan el número de terminales que admite el servicio: 50 para el paquete Flota e ilimitadas para el Gran Flota).

Para pasar a un servicio de Geolocalización de nivel inferior al que tenga contratado (Gran Flota a Flota, Gran Flota a Básico o Flota a Básico), usted deberá contactar con su comercial, quien se encargará personalmente de procesar el cambio servicio.

## 4 Baja de los Servicios de Geolocalización

La baja de los servicios de Geolocalización se podrá realizar desde el entorno del administrador de la Intranet Virtual

Los bonos de localizaciones no se podrán dar de baja, ya que son de pago único y caducan al año.

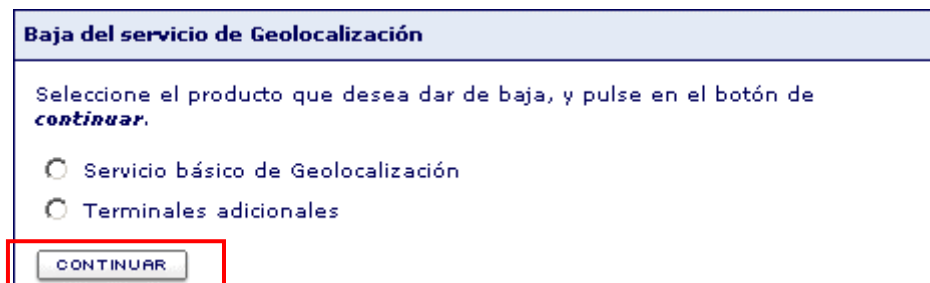
Los terminales adicionales contratados se podrán dar de baja desde la Intranet Virtual siempre y cuando no estén dados de alta en la aplicación de geolocalización.

Para cursar la baja de estos servicios, el Administrador de la Solución deberá conectarse y acceder en el menú izquierdo a la carpeta de “Servicios”, subcarpeta “geolocalización” y pulsar en la opción de “baja”.



### 4.1 Baja de Terminales Adicionales

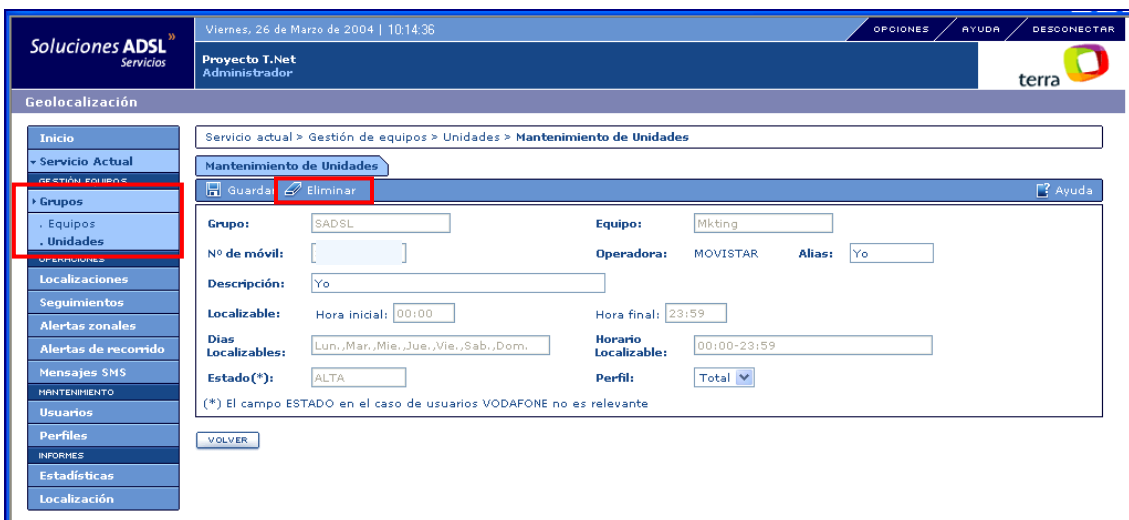
Para dar de baja terminales adicionales contratados, deberá marcar la opción de “Terminales adicionales” y pulsar en “Continuar”.



The image shows a screenshot of a web form titled "Baja del servicio de Geolocalización". The form contains the following text: "Seleccione el producto que desea dar de baja, y pulse en el botón de **continuar**." Below this text are two radio button options: "Servicio básico de Geolocalización" and "Terminales adicionales". The "Terminales adicionales" radio button is selected. At the bottom of the form, there is a button labeled "CONTINUAR", which is highlighted with a red rectangular box.

Para cursar la baja de los terminales móviles adicionales, debe seguir estas indicaciones:

1. Si tiene terminales adicionales libres, es decir, contratados pero sin dar de alta en la aplicación de Geolocalización, podrá darlos de baja directamente pulsando en el botón de Iniciar baja, que le mostramos al final de esta página.
2. En caso de que los terminales móviles estén dados de alta, primero deberá darlos de baja desde la aplicación. Accediendo a la aplicación y desde el menú izquierdo pulsando en unidades y seleccionando la unidad que se quiere dar de baja aparecerá en la siguiente pantalla y deberá pulsar el botón de “eliminar”.



Una vez eliminados los terminales en la aplicación, podrá continuar con el proceso, pulsando en el botón de Iniciar baja, que se muestra al final de esta página.

**Baja de terminales adicionales del servicio de Geolocalización**

Para cursar la baja de las terminales móviles adicionales que tenga contratadas para el servicio de Geolocalización, debe seguir estas indicaciones:

- 1.- Si tienes terminales adicionales libres, es decir, contratadas pero sin dar de alta en la aplicación de Geolocalización, podrá darlos de baja directamente pulsando en el botón de **Iniciar baja**, que le mostramos al final de esta página.
- 2.- En caso de que los terminales móviles estén dados de alta y asignados a operadores, primero deberá desasignarlos y darlos de baja desde la aplicación. Una vez realizada la desasignación y baja de los terminales, podrá continuar con el proceso de baja de los terminales adicionales, pulsando en el botón de Iniciar baja, que le mostramos al final de esta página.

INICIAR BAJA

En la siguiente pantalla, deberá introducir el número de terminales móviles que desea descontratar y pulsar en el botón de “**enviar**”.

Los terminales que puede dar de baja son todos aquéllos que estén sin asignar.

**Baja de terminales adicionales del servicio de Geolocalización**

Por favor, introduzca el número de terminales móviles adicionales que desea dar de baja, y pulse en el botón de **Enviar**.

Número de terminales contratadas	Número de terminales sin asignar
3	3

Número de terminales adicionales (entre 3 y 3):

Confirme, en la siguiente pantalla, la baja de los terminales móviles adicionales y pulse en “**confirmar**”.

**Baja de terminales adicionales del servicio de Geolocalización**

¿Desea dar de baja 3 terminales móviles adicionales del servicio de Geolocalización?

Para finalizar el proceso de baja, pulse en el botón de **Confirmar**.

Una vez realizado todo el proceso le aparecerá una pantalla de confirmación con el siguiente mensaje “**La baja de terminales del servicio de Geolocalización se ha realizado correctamente.**”

## 4.2 Baja de los Servicios de Geolocalización

Para cursar la baja del servicio de Geolocalización, debe seguir estas recomendaciones e indicaciones:

- Le recomendamos guardar en su disco duro local o cualquier otro dispositivo de almacenamiento personal el histórico de los recorridos realizados, desde la propia aplicación.

- Dar de baja los terminales móviles introducidos en la herramienta de Geolocalización, desde el apartado de “Gestión de equipos”, sección “Unidades” de la aplicación.
- A continuación, desasignar a los usuarios de la Intranet que tengan perfil de operadores, así como al gestor delegado de la aplicación, desde el apartado de “Administración de usuarios”, del menú de la Intranet Virtual.

Una vez realizada la baja de los terminales móviles y la desasignación de usuarios, podrá tramitar la baja del servicio, pulsando en el botón de “**Iniciar baja**”, que se encuentra en esta misma página.

***IMPORTANTE:*** *la baja del servicio de Geolocalización implica también la baja de los bonos de localizaciones adicionales, aunque los bonos caduquen al año de ser adquiridos, ya que sin el servicio básico no podrá hacer uso de los bonos de localizaciones.*

**Baja del servicio básico de Geolocalización**

Para cursar la baja del servicio de Geolocalización, debe seguir estas recomendaciones e indicaciones:

- 1.- Le recomendamos guardar en su disco duro local o cualquier otro dispositivo de almacenamiento personal el histórico de los recorridos realizados, desde la propia aplicación.
- 2.- Dar de baja los terminales móviles introducidos en la herramienta de Geolocalización, desde el apartado de “Gestión de equipos”, sección “Unidades” de la aplicación.
- 3.- A continuación, desasignar a los usuarios de la Intranet que tengan perfil de operadores, así como al gestor delegado de la aplicación, desde el apartado de “Administración de usuarios”, del menú de la Intranet Virtual.
- 4.- Una vez realizada la baja de los terminales móviles y la desasignación de usuarios, podrá tramitar la baja del servicio, pulsando en el botón de Iniciar baja, que se encuentra en esta misma página.

**Importante:** la baja del servicio de Geolocalización implica también la baja de los bonos de localizaciones adicionales, aunque los bonos caduquen al año de ser adquiridos, ya que sin el servicio básico no podrá hacer uso de los bonos de localizaciones.

**INICIAR BAJA**

Confirme en la siguiente pantalla que realmente quiere cursar la baja del servicio y pulse en “confirmar”.

**Baja del servicio básico de Geolocalización**

¿Está seguro de que desea dar de baja el servicio de Geolocalización?

Para finalizar el proceso de baja, pulse en el botón de **Confirmar** que le mostramos al final de la página.

Una vez realizado el proceso le aparecerá el siguiente mensaje: “La baja del servicio de Geolocalización se ha realizado correctamente”.

## 5 Administración de usuarios de Geolocalización

En todo momento, usted podrá acceder a “administración de usuarios” desde el menú de su Intranet Virtual desde la carpeta de “Servicios”, subcarpeta “Geolocalización”.

Pulsando en administración de usuarios podrá asignar y desasignar a los usuarios de su empresa como operadores de la aplicación de geolocalización.

Un operador del servicio es aquel que puede realizar localizaciones de los terminales móviles registrados en la aplicación.



Active o desactive a los usuarios que quiera que accedan a la aplicación y pulse “enviar”.

**Administración de usuarios del servicio de Geolocalización**

Desde estas páginas podrá modificar la asignación de operadores para el servicio de Geolocalización.

Recuerde que los cambios que realice sobre los operadores de Geolocalización afectarán al acceso al servicio de los mismos, por lo que le recomendamos que se lo comunique a los usuarios afectados.

Por favor, realice las modificaciones que desee y pulse en el botón de **Enviar**.



Usuario	Operadores
 Nombre Usuario 1	<input checked="" type="checkbox"/>
 Nombre Usuario 1	<input checked="" type="checkbox"/>

Una vez realizado le aparecerá una pantalla de confirmación con los usuarios asignados al servicio.

**Administración de usuarios del servicio de Geolocalización**

La modificación de operadores del servicio de Geolocalización se ha realizado correctamente.

A continuación le mostramos como queda la relación de operadores:

Usuario	Operadores
 Nombre Usuario 1	<input checked="" type="checkbox"/>
 Nombre Usuario 1	<input checked="" type="checkbox"/>

**Nota:** recuerde que los cambios que realice sobre los operadores de Geolocalización afectarán al acceso al servicio de los mismos, por lo que le recomendamos que se lo comunique a los usuarios afectados.